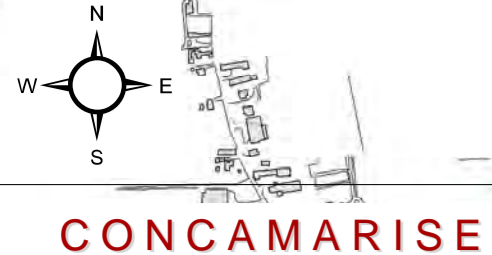
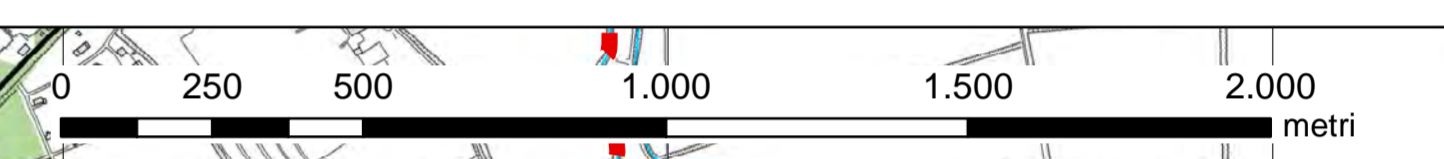





















**TAVOLA 1.1**  
**INQUADRAMENTO DEL TERRITORIO**



All. A DGR 3315 / 10  
Approvato con DCC n. del \_\_\_\_\_

Il Responsabile del Settore \_\_\_\_\_



- legenda**
-  LIMITI AMMINISTRATIVI - REGIONE DEL VENETO
  -  CONFINI PROVINCIALI
  -  CONFINI COMUNALI
  -  SEDI AMMINISTRATIVE
  -  RETE VIARIA PAT
  -  IDROGRAFIA - RETE PRINCIPALE
  -  TUTELE - VINCOLO FORESTALE
  -  TUTELE - AREA NUCLEO PALUDE DEL BRUSA
  -  CENTRI ABITATI
  -  CASALEONE
  -  SUSTINENZA
  -  INFRASTRUTTURE A RETE
  -  LINEA ELETTRICA
  -  GASDOTTO SNAM
  -  OLEODOTTO MANTOVA - MARGHERA
  -  ETILEDOTTO VERSALIS
  -  ASSI VIARI
  -  SR 10 - PADANA INFERIORE (CEREA <-> NOGARA)
  -  SP 47 - VIA CAPERSA
  -  SP 47 - VIA VITTORIO VENETO - VIA ROMA - VIA MENAGO
  -  SP 47A (CASALEONE <-> MACCAGARI)
  -  SP47B - RAVAGNANA
  -  VIA MARTIRI DELLA LIBERTA' - VIA COLOMBARA
  -  SP 46C - DI ASELOGNA